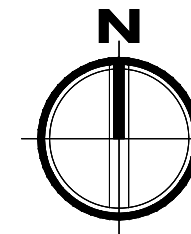





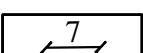
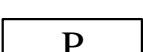

PROGNOZA ODDZIAŁYWANIA NA ŚRODOWISKO PROJEKTU MIEJSCOWEGO PLANU ZAGOSPODAROWANIA PRZESTRZENNEGO DLA TERENU DZIAŁEK NR 203/3, 203/4 POŁOŻONYCH W OBRĘBIE GEODEZYJNYM LUBIESZEWO

ZAŁĄCZNIK NR 1


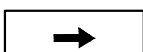
SKALA: 1:1000




OZNACZENIA GRAFICZNE BĘDĄCE OBOWIĄZUJĄCYMI USTALENIAMI PLANU

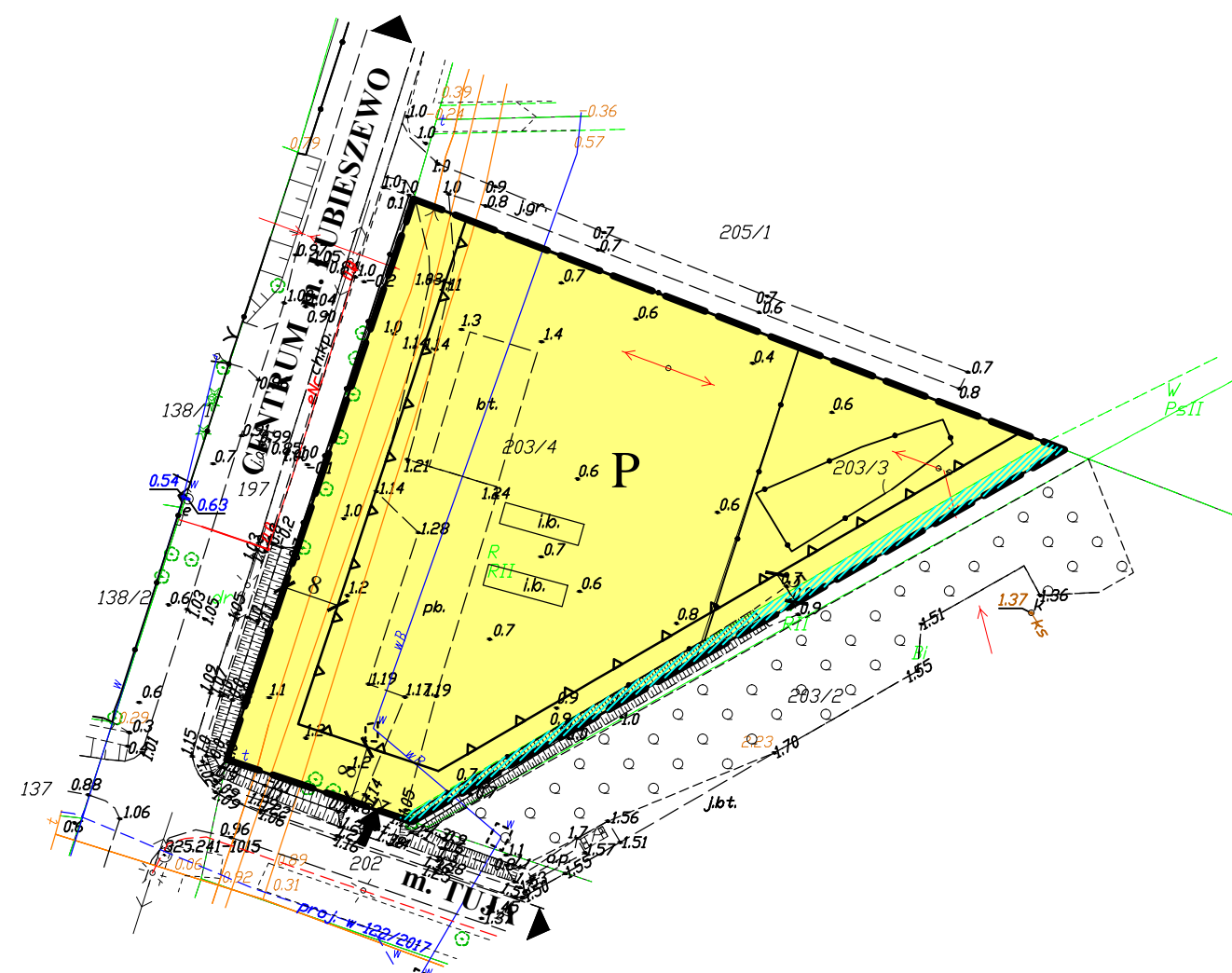
-  GRANICA OPRACOWANIA PLANU
-  LINIE ROZGRANICZAJĄCE TERENY O RÓŻNYM PRZEZNACZENIU LUB RÓŻNYCH ZASADACH ZAGOSPODAROWANIA
-  NIEPRZEKRACZALNE LINIE ZABUDOWY
-  WYMIARY W METRACH
-  TERENY ZABUDOWY PRODUKCYJNEJ, SKŁADY I MAGAZYNY
-  ISTNIEJĄCE URZĄDZENIA WODNE MELIORACJI SZCZEGÓŁOWYCH (ROWY MELIORACYJNE) - DO ZACHOWANIA

OZNACZENIA GRAFICZNE INFORMACYJNE

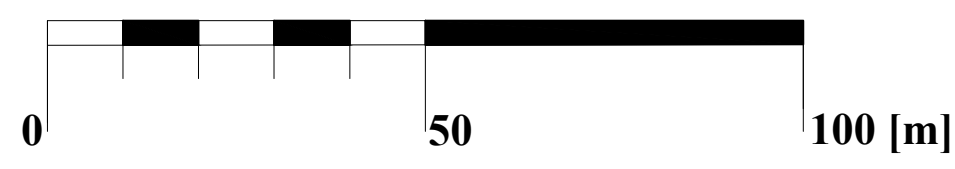
-  GŁÓWNE KIERUNKI UKŁADU KOMUNIKACYJNEGO POZA GRANICAMI PLANU
-  KIERUNEK WJAZDU NA DZIAŁKĘ

PROGNOZOWANE ODDZIAŁYWANIE NA ŚRODOWISKO PRZYRODNICZE PLANU MIEJSCOWEGO

-  NIEZNACZNE NEGATYWNE ODDZIAŁYWANIE ZWIĄZANE Z OPRACOWANIEM PLANU
* oddziaływanie oceniono w stosunku do aktualnego stanu prawnego, czyli w stosunku do obowiązującego miejscowego planu zagospodarowania przestrzennego oraz aktualnego sposobu wykorzystania terenu.



Mapa zasadnicza w skali 1:1000 wg stanu na dzień 08 sierpnia 2018 r., udostępniona z zasobów Powiatowego Ośrodka Dokumentacji Geodezyjnej i Kartograficznej w Nowym Dworze Gdańskim



Temat opracowania: PROGNOZA ODDZIAŁYWANIA NA ŚRODOWISKO PROJEKTU MIEJSCOWEGO PLANU ZAGOSPODAROWANIA PRZESTRZENNEGO DLA TERENU DZIAŁEK NR 203/3, 203/4 POŁOŻONYCH W OBRĘBIE GEODEZYJNYM LUBIESZEWO	
Opracowanie w składzie:	Kierująca pracami zespołu: mgr Elżbieta Sokalska-Kozłowska mgr Artur Kozłowski
Data:	Sierpień 2020 R.
Skala:	1:1000