

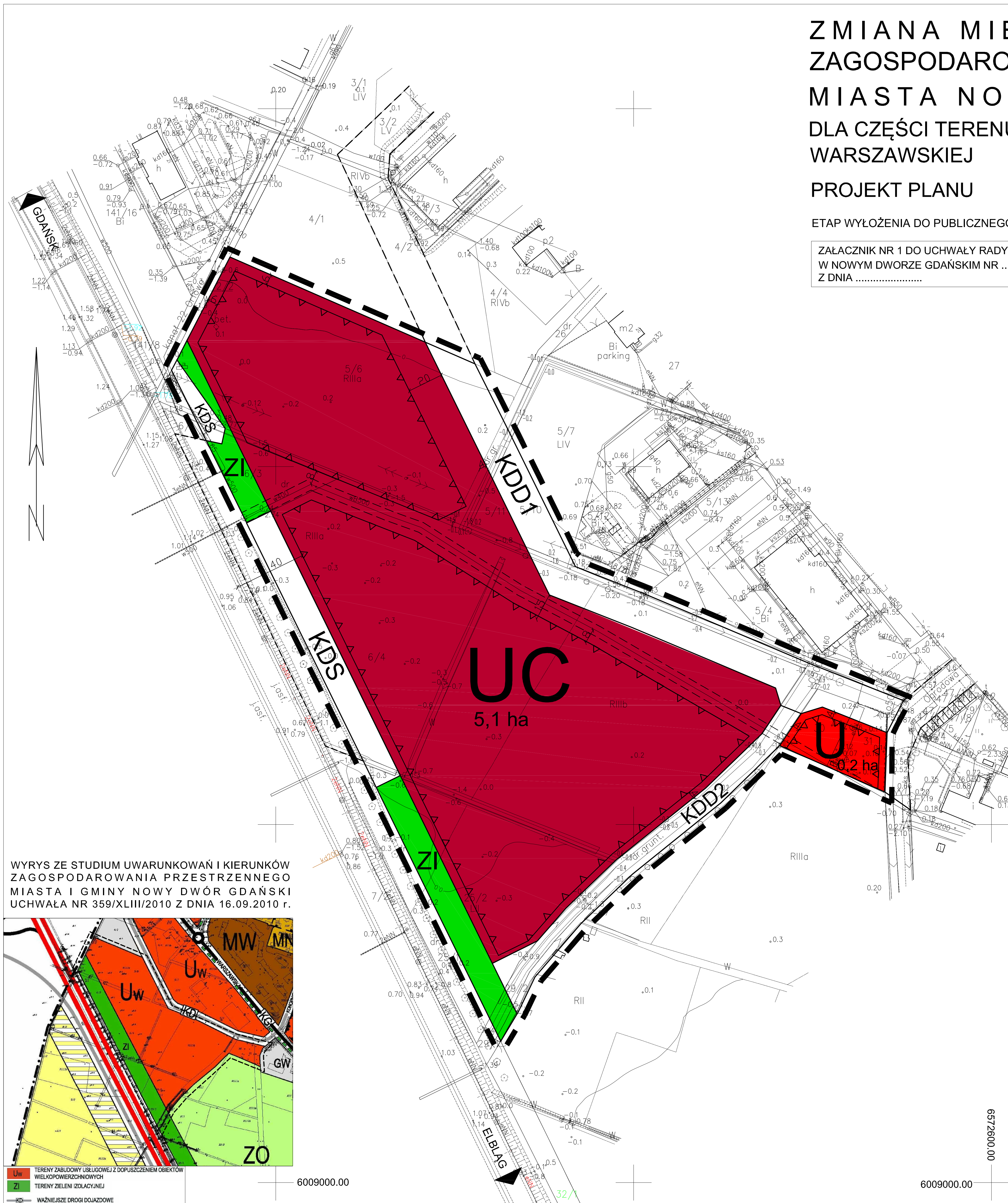
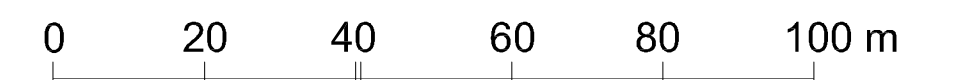
# ZMIANA MIEJSCOWEGO PLANU ZAGOSPODAROWANIA PRZESTRZENNEGO MIASTA NOWY DWÓR GDAŃSKI DLA CZĘŚCI TERENU POŁOŻONEGO PRZY ULICY WARSZAWSKIEJ

PROJEKT PLANU

SKALA ORYGINAŁU 1: 1000

ETAP WYŁOŻENIA DO PUBLICZNEGO WGLĄDU

ZAŁĄCZNIK NR 1 DO UCHWAŁY RADY MIEJSKIEJ W NOWYM DWORZE GDAŃSKIM NR ..... Z DNIA .....



## ROZGRANICZENIA

- GRANICA OPRACOWANIA
- LINIE ROZGRANICZAJĄCE TERENY O RÓŻNYM PRZEZNACZENIU LUB RÓŻNYCH SPOSOBACH ZAGOSPODAROWANIA
- NIEPRZEKRACZALNE LINIE ZABUDOWY

## FUNKCJE TERENÓW

- U** TERENY ZABUDOWY USŁUGOWEJ
- UC** TERENY ZABUDOWY USŁUGOWEJ Z MOŻLIWOŚCIĄ LOKALIZACJI OBIEKTÓW HANDLOWYCH O POWIERZCHNI SPRZEDAŻY POWYŻEJ 400 m<sup>2</sup>.
- ZI** TERENY ZIELENI IZOLACYJNEJ

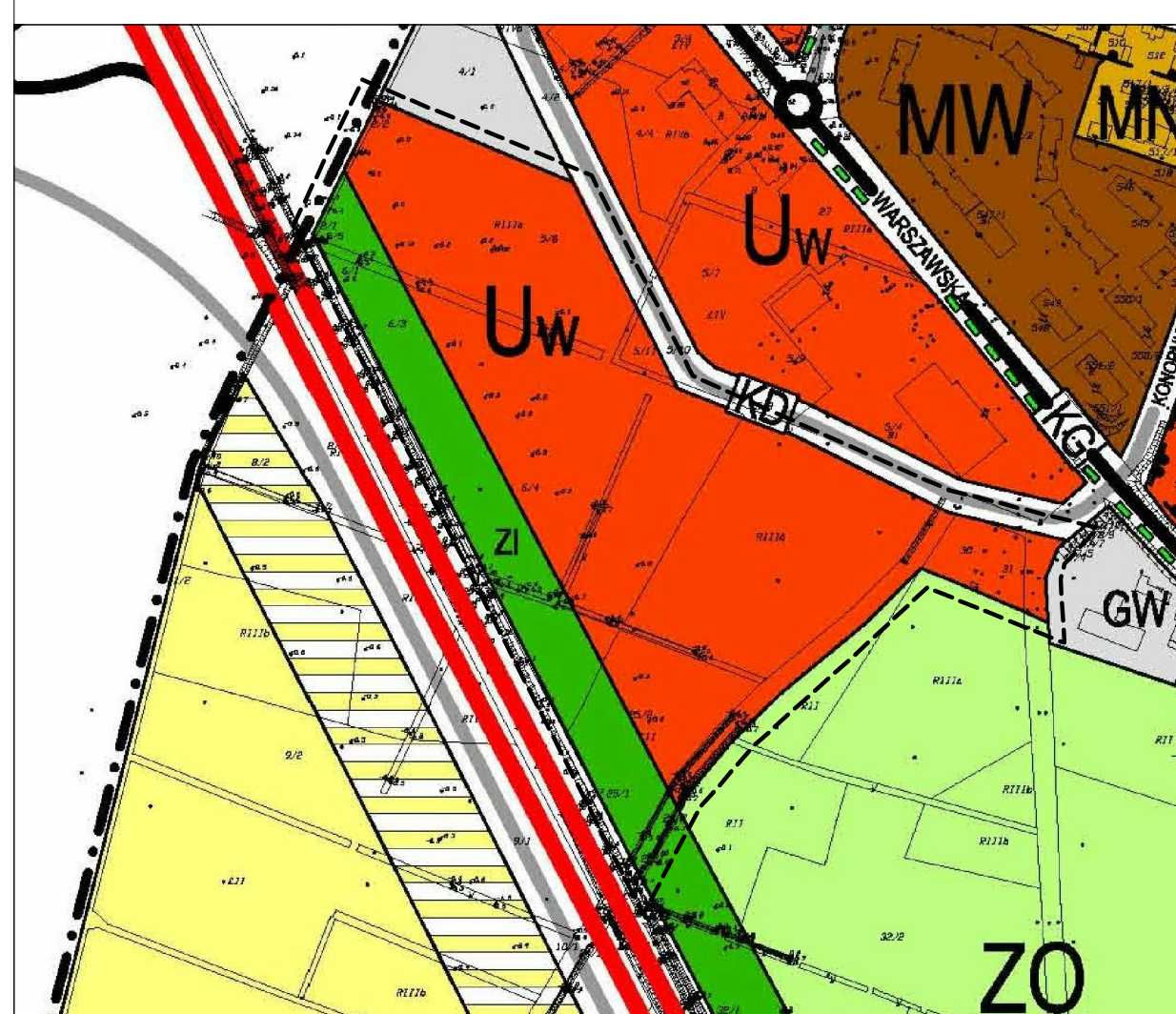
## TERENY KOMUNIKACJI

- KDS** TERENY DROGI EKSPRESOWEJ
- KDD** TERENY DRÓG DOJAZDOWYCH

## TERENY INFRASTRUKTURY

- KORYTARZ TECHNICZNY MAGISTRALI WODOCIĄGOWEJ

WYRYS ZE STUDIUM UWARUNKOWAŃ I KIERUNKÓW ZAGOSPODAROWANIA PRZESTRZENNEGO MIASTA I GMINY NOWY DWÓR GDAŃSKI UCHWAŁA NR 359/XLIII/2010 Z DNIA 16.09.2010 R.



- Uw** TERENY ZABUDOWY USŁUGOWEJ Z DOPUSZCZENIEM OBIEKTÓW WIELKOPOWIERZCHNIOWYCH
- ZI** TERENY ZIELENI IZOLACYJNEJ
- KD** WAŻNIEJSZE DROGI DOJAZDOWE
- KS** DROGA EKSPRESOWA

Mapa sytuacyjno-wysokościowa do celów planistycznych

skala 1:2000


WOJ. POMORSKIE  
POWIAT: NOWY DWÓR GD.  
GMINA: NOWY DWÓR GD.  
MIASTO NOWY DWÓR GD.

KERG:999-527/2013

1. układ współrzędnych 2000
2. poziom odniesienia - Kronstadt
3. mapę wykonano w oparciu o materiały udostępnione przez PODGIK w Nowym Dworze Gd. oraz bezpośredni pomiar w terenie

wykonawca:

usługi geodezyjne  
**GROSS**  
ul. Plac Wolności 22  
82-100 Nowy Dwór Gd. 0603795314  
[www.geodezja.ndworgd.pl](http://www.geodezja.ndworgd.pl)



**ATELIER HOFFMANN s.c.**  
82-300 ELBLĄG UL. JANÓWSKA 21/41 TEL. 0-55 232-41-70  
[www.ah.elblag.com.pl](http://www.ah.elblag.com.pl)

TEMAT: ZMIANA MIEJSCOWEGO PLANU ZAGOSPODAROWANIA PRZESTRZENNEGO MIASTA NOWY DWÓR GDAŃSKI  
GŁÓWNY PROJ.: DR INŻ. ARCH. MIECZYŚLAW HOFFMANN  
UPR. URB. NR 537/88 POIU NR 079/2002 STATUS TWÓRCY NR 874/86  
PROJEKTANT: INŻ. SYLWIA DREWIEK POIU G-301/2013  
WSPÓLPRACA: MGR INŻ. ARCH. KRZYSZTOF HOFFMANN POIU NR G-219/2006  
MGR INŻ. ARCH. OLGA EMESCHAJMER POIU NR G-302/2013  
DATA: MAJ 2014 R.