

ZMIANA MIEJSCOWEGO PLANU ZAGOSPODAROWANIA PRZESTRZENNEGO MIASTA NOWY DWÓR GDAŃSKI DLA CZĘŚCI TERENU POŁOŻONEGO PRZY ULICY JANTAROWEJ I PRZY DRODZE KRAJOWEJ NR 7

PROJEKT PLANU

SKALA ORYGINAŁU 1: 2000





ETAP WYŁOŻENIA DO PUBLICZNEGO WGLĄDU

0 20 40 60 80 100 m

ZAŁĄCZNIK NR 1B DO UCHWAŁY RADY MIEJSKIEJ W NOWYM DWORZE GDAŃSKIM NR Z DNIA

1B

ROZGRANICZENIA



-  GRANICA MIASTA
-  GRANICA OPRACOWANIA
-  LINIE ROZGRANICZAJĄCE TERENY O RÓŻNYM PRZEZNACZENIU LUB RÓŻNYCH SPOSOBACH ZAGOSPODAROWANIA
-  NIEPRZEKACZALNE LINIE ZABUDOWY

FUNKCJE TERENÓW

-  **P** TERENY ZABUDOWY PRODUKCYJNEJ
-  **ZD/P** TERENY OGRODÓW DZIAŁKOWYCH
-  **MR** TERENY ZABUDOWY ZAGRODOWEJ
-  **ZN** TERENY ZIELENI NATURALNEJ
-  STREFA ZIELENI IZOLACYJNEJ

TERENY KOMUNIKACJI

TERENY DRÓG PUBLICZNYCH

-  **KDS** DROGA EKSPRESOWA
-  **KDD** DROGI DOJAZDOWE

TERENY DRÓG NIEPUBLICZNYCH

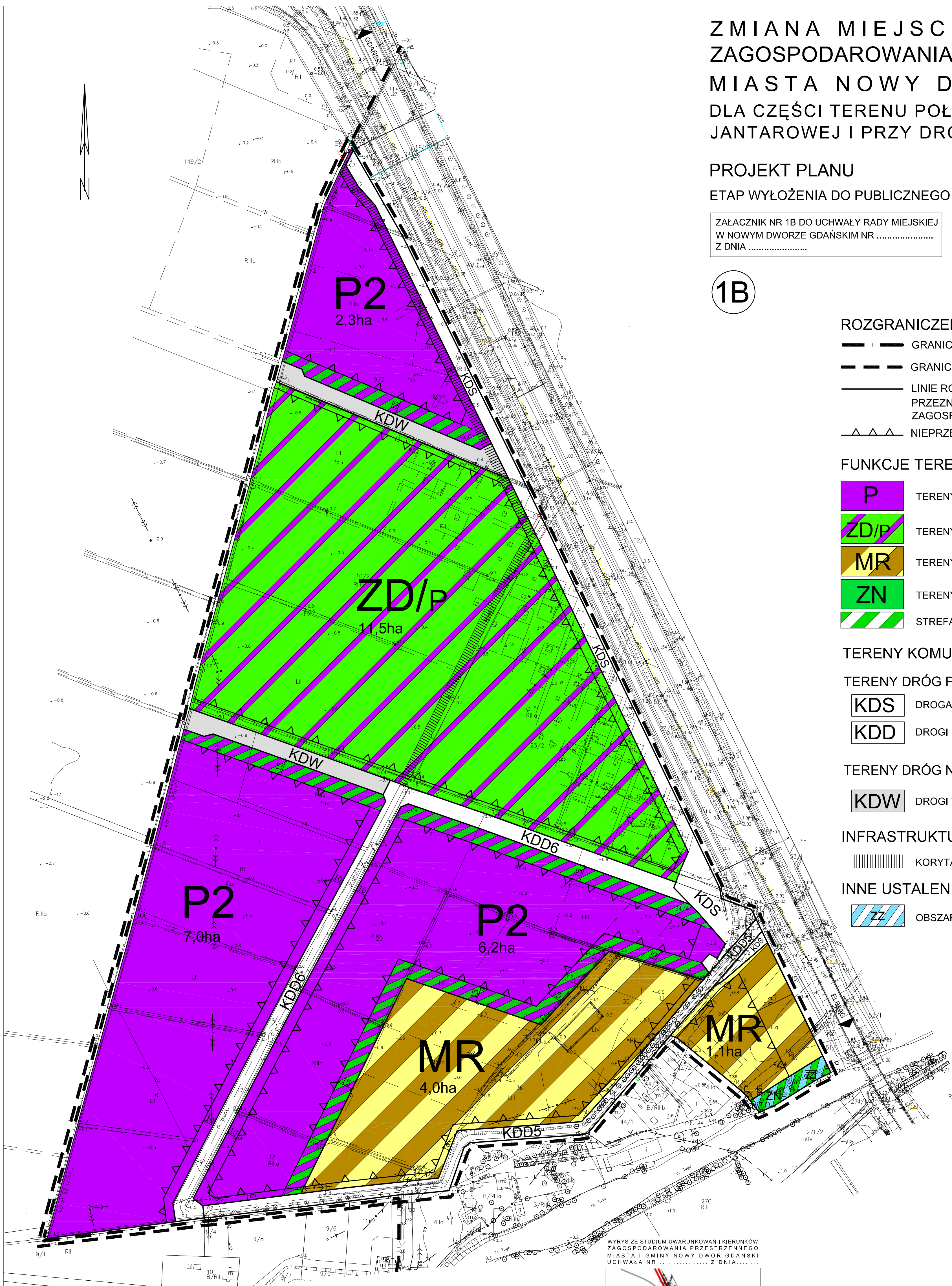
-  **KDW** DROGI WEWNĘTRZNE

INFRASTRUKTURA TECHNICZNA

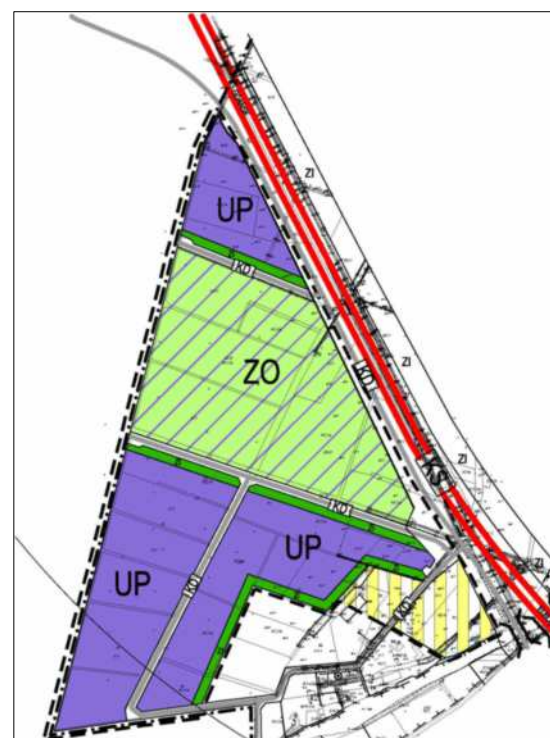
-  KORYTAZ INFRASTRUKTURY TECHNICZNEJ

INNE USTALENIA

-  **ZZ** OBSZARY SZCZEGÓLNEGO ZAGROŻENIA POWODZIĄ



WYRYS ZE STUDIUM UWARUNKOWAŃ I KIERUNKÓW ZAGOSPODAROWANIA PRZESTRZENNEGO MIASTA I GMINY NOWY DWÓR GDAŃSKI UCHWAŁA NR Z DNIA



PRZEZNACZENIE TERENÓW	
	TERENY PRZEZNACZONE DO ZABUDOWY PRZEMISŁOWEJ, SŁUŻBY I TRANSPORTOWYCH, TERENY PRZEZNACZONE DO ZABUDOWY PRZEMISŁOWEJ, SŁUŻBY I TRANSPORTOWYCH
	TERENY OGRODÓW DZIAŁKOWYCH I OGRODOWYCH Z MOŻLIWOŚCIĄ PRZEDSIĘWZIĘĆ
	TERENY ZIELENI IZOLACYJNEJ
	TERENY ROLNE WYŁĄCZONE Z ZABUDOWY
	TERENY ROLNE Z MOŻLIWOŚCIĄ BUDOWY ZAGROD
	ODCINKI ODDALONE OD CENTRUM MIASTA
OCHRONA I KSZTAŁTOWANIE KRAJOBRAZU KULTUROWEGO I PRZYRODNICZEGO	
	TERENY BEZPOŚREDNIEGO ZAGROŻENIA POWODZIĄ
KOMUNIKACJA	
	Ważniejsze drogi dojazdowe
ROZGRANICZENIA	
	GRANICA MIASTA
	GRANICA ZMIANY STUDIUM
INFORMACJA	
	DROGA EKSPRESOWA

Mapa sytuacyjno-wysokościowa do celów planistycznych

skala 1:2000

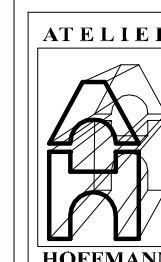
WOJ. POMORSKIE
POW. NOWY DWÓR GD.
GMINA NOWY DWÓR GD.
MIASTO NOWY DWÓR GD.

KERG:999-52712013

1. układ współrzędnych 2000
2. poziom odniesienia - Kronstadt
3. mapę wykonano w oparciu o materiały udostępnione przez PODOGK w Nowym Dworze Gdańsku oraz bezpośredni pomiar w terenie

wykonawca:

ufkoj geodetyzmie
GROSS
ul. Plac Wolności 22
82-100 Nowy Dwór Gdań. 0603795314
www.geodetazjz.ndworgd.pl



ATELIER HOFFMANN s.c.
82-300 ELBLĄG UL. JANOWSKA 21/41 TEL. 0-55 232-41-70
www.ah.elblag.com.pl

TEMAT: ZMIANA MIEJSCOWEGO PLANU ZAGOSPODAROWANIA PRZESTRZENNEGO MIASTA NOWY DWÓR GDAŃSKI

GŁÓWNY PROJ.: DR INŻ. ARCH. MIECZYSLAW HOFFMANN
UPR. URB. NR 537/88 POLU NR G-07/9/2002 STATUS: TWÓRCZY NR 874/86

PROJEKTANT - INŻ. SYLWIA DREWIEK POLU NR G-30/2003
WSPÓLPRACA: MGR INŻ. ARCH. KRZYSZTOF HOFFMANN POLU NR G-31/9/2006
MGR INŻ. ARCH. OLGA EMESCHAMER POLU NR G-302/2013

DATA: MAJ 2014 R.