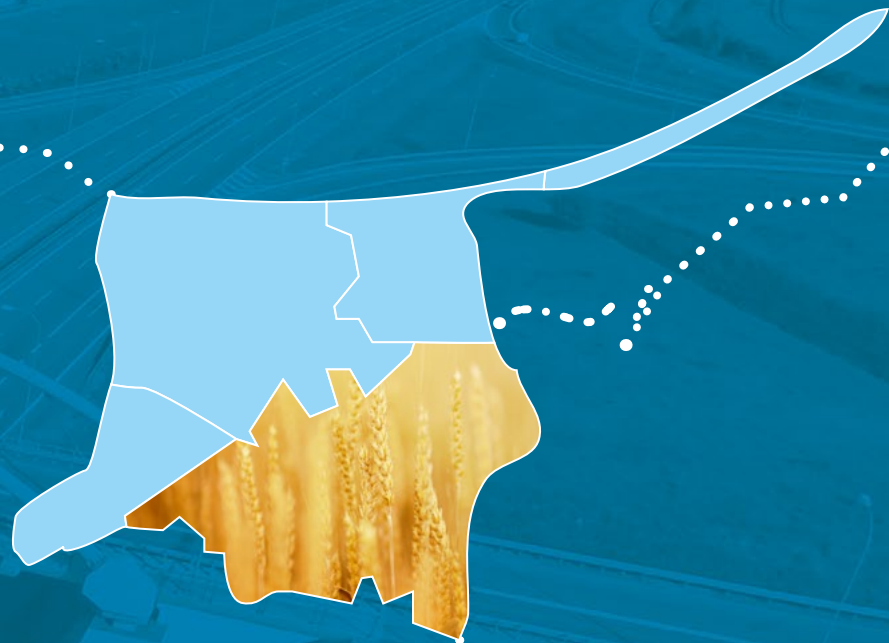


STRATEGIA ROZWOJU GMINY NOWY DWÓR GDAŃSKI



na lata 2014 - 2020





„Strategia Gminy Nowy Dwór Gdański jest dokumentem wyznaczającym kierunki rozwoju naszej gminy na lata 2014-2020. To owoc pracy wielu osób reprezentujących różne środowiska. Mam nadzieję, iż poprzez dalsze partnerstwo, wspólne działania, a także dzięki wykorzystaniu szans i uniknięciu zagrożeń, osiągniemy określone w dokumencie cele.”

Jarosław Anichalski

Burmistrz
Nowego Dworu Gdańskiego



MAPA LOKALIZACJI GMINY
NOWY DWÓR GDAŃSKI NA TLE
WOJEWÓDZTWA I POWIATU



POWIAT
NOWODWORSKI

GMINA NOWY DWÓR
GDAŃSKI

WOJEWÓDZTWO
POMORSKIE

INFORMACJE PODSTAWOWE

LOKALIZACJA

Gmina Nowy Dwór Gdański położona jest między ramionami Nogatu i Wisły nad rzeką Tugą, w województwie pomorskim, a powiecie nowodworskim na obszarze 213 km². Gmina zamieszkiwana jest przez 17 815 osób (dane z GUS, stan na 31.12.2013r.), co stawia ją na 1 miejscu w powiecie pod względem liczby ludności.

17815

LICZBA MIESZKAŃCÓW



Miasto Nowy Dwór Gdański ulokowane jest w pobliżu trasy S7 Warszawa – Gdańsk. Od Gdańska dzieli je odległość 40 km, od Elbląga - 24 km, od Malborka - 22 km, natomiast do Stegny leżącej nad Zatoką Gdańską jest 16 km. Ze Stegny drogą nr 501 można dojechać do Jantar i Mikoszewa, a jadąc w kierunku wschodnim, do Sztutowa, Kątów Rybackich, Krynicy Morskiej (40 km) i Piasków. Nowy Dwór Gdański z racji swojego położenia w centrum Żuław Wiślanych zwany jest ich stolicą. Teren Żuław w wielu miejscach leży poniżej poziomu morza (depresja). Stąd w historii ogromne znaczenie mają działania związane z zachowaniem odpowiedniego poziomu wód.

38

LICZBA MIEJSCOWOŚCI

Nowy Dwór Gdański jest siedzibą Starostwa Powiatowego, Urzędu Miejskiego oraz innych instytucji o randze powiatowej. W skład gminy wchodzi 38 miejscowości, tworzących 25 sołectw:

- Pawalina
- Stobna
- Wężowiec
- Rychnowo
- Stawiec
- Żuławskie
- Lubieszewo
- Rakowo
- Żelichowo
- Orłowo
- Solnica
- Kępki
- Orliniec
- Tuja
- Rakowiska
- Wierciny
- Marynowy
- Kmiecín
- Kępiny Małe
- Jazowa
- Myszewko
- Różewo
- Marzęcino
- Gozdawa Osada
- Gozdawa
- Starocin

01

LOKALIZACJA

Usytuowanie geograficzne Gminy Nowy Dwór Gdański, a w szczególności bliskość Metropolii Trójmiejskiej i Mierzei Wislanej oraz lokalizacja przy trasie krajowej S7, skłaniają do postrzegania gminy jako obszaru o dogodnym położeniu geograficznym. Jednocześnie usytuowanie pomiędzy Obszarem Metropolitalnym Trójmiasta, Obszarem Funkcjonalnym Elbląga oraz Miejskim Obszarem Funkcjonalnym Malborka uznać należy za dające szanse rozwoju, szczególnie w sytuacji zwiększenia mobilności zawodowej mieszkańców. Dostrzec należy także zagrożenia spowodowane dominującym rozwojem ww. obszarów funkcjonalnych, które to ryzyko zniwelowane zostać może dzięki powstaniu Obszaru Funkcjonalnego Żuławy, o którym mowa w najważniejszych krajowych dokumentach strategicznych.

02

DEMOGRAFIA

Sytuacja demograficzna gminy nie sprzyja rozwojowi społeczno – gospodarczemu, choć na tle całego powiatu wypada ona stosunkowo dobrze. W gminie w ostatnich latach obserwuje się niekorzystne zmiany charakterystyczne dla całego kraju, świadczące o starzeniu się społeczeństwa i zjawisku stałego zmniejszania się liczby ludności. Uwzględnienie i rozwiązanie problemów związanych ze zmianami demograficznymi (w szczególności spadek mieszkańców, spadek liczby osób w wieku przedprodukcyjnym przy jednoczesnym wzroście osób w wieku poprodukcyjnym, ujemny przyrost naturalny zanotowany w roku 2013 oraz ujemne saldo migracji) i warunkami społeczno-ekonomicznymi (niskie dochody mieszkańców) będą istotnymi wyzwaniami stojącymi przed Gminą Nowy Dwór Gdański.

03

RYNEK PRACY

Ilość miejsc pracy w Gminie Nowy Dwór Gdański na przestrzeni ostatnich lat nieznacznie wzrosła, jednak na koniec 2013 roku zanotowano wciąż niewielki procent osób pracujących spośród mieszkańców gminy w wieku aktywności zawodowej. Podobnie jak w całym regionie, tak i w Gminie Nowy Dwór Gdański poważnym problemem społecznym pozostaje bezrobocie. Sytuacja w powiecie nowodworskim jak i na terenie gminy jest w tym zakresie niepokojąca. Powiat nowodworski posiada jedną z najwyższych liczbę bezrobotnych w stosunku do ilości mieszkańców w województwie, a nawet w kraju.

04

EDUKACJA

Liczba dzieci uczęszczających do przedszkoli i innych form wychowania przedszkolnego jest zadowalająca. Wzrost wyników egzaminów w trzecich klasach gimnazjalnych świadczy o właściwej tendencji zmian zachodzących w procesach dydaktycznych, lecz wartość wyników, nadal pozostająca poniżej średniej województwa pomorskiego, sugeruje konieczność podjęcia działań w kierunku systematycznego podnoszenia poziomu edukacji.

05

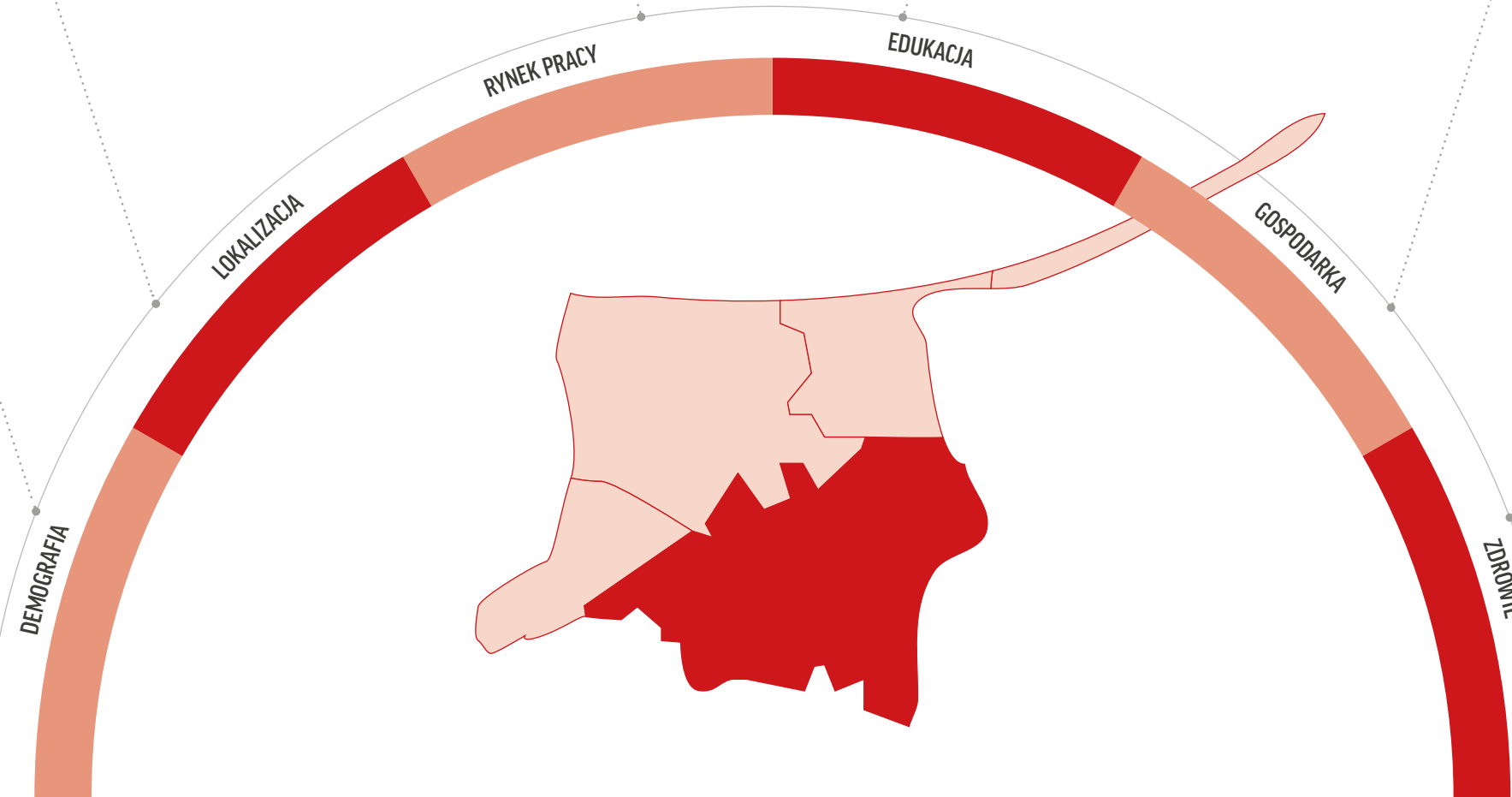
GOSPODARKA

Na terenie gminy dominują mikroprzedsiębiorstwa zatrudniające do 9 osób, największym pracodawcą znajdującym się na obszarze gminy jest podmiot gospodarczy o profilu średniego przedsiębiorstwa. Niezbyt korzystnym zjawiskiem rozwojowym gminy jest małe zróżnicowanie branżowe działalności gospodarczych. Biorąc pod uwagę trendy gospodarcze kraju, istnieje możliwość rozwoju w kluczowych branżach regionu oraz w obszarze inteligentnych specjalizacji województwa pomorskiego. Na terenie gminy zlokalizowanych jest wiele mikro i małych przedsiębiorstw oraz nieliczne średnie przedsiębiorstwa mające większy wpływ na rozwój gminy. Większość przedsiębiorstw to jednoosobowe działalności gospodarcze, które nie generują nowych miejsc pracy.

06

ZDROWIE

Oferta świadczeń medycznych Gminy Nowy Dwór Gdański nie odbiega od poziomu krajowego, gdyż pomimo obecności placówek oferujących zarówno podstawową, jak i specjalistyczną opiekę zdrowotną, wyniki ankiet przeprowadzonych wśród mieszkańców wskazują na utrudniony dostęp do specjalistów medycznych na terenie gminy. Należy dodać, iż w Gminie Nowy Dwór Gdański nie funkcjonują gminne placówki ochrony zdrowia, więc wpływ na sytuację związaną z tematyką medyczną nie jest bezpośredni i w przypadku działań na poziomie gminnym ogranicza się jedynie do działań na rzecz wzrostu świadomości zdrowotnej mieszkańców.



07

POMOC SPOŁECZNA

Obserwując sytuację dotyczącą pomocy społecznej w Gminie Nowy Dwór Gdański odnotowuje się wyższy udział odsetek osób korzystających z pomocy społecznej w ilości ludności ogółem korzystających z oferty ośrodków pomocy społecznej w porównaniu z województwem bądź powiatem. Przyczyną tego zjawiska jest niska zamożność części mieszkańców, ich niezadradność życiowa, dysfunkcje społeczne oraz brak mobilności zawodowej. Niepokojący jest fakt, iż dochody na jednego mieszkańca w Gminie Nowy Dwór Gdański są jednymi z najniższych spośród gmin należących do powiatu nowodworskiego, jak również o połowę mniejsze w porównaniu do wartości tych dochodów w województwie pomorskim.

09

TURYSTYKA

Słabą stroną Gminy Nowy Dwór Gdański jest zagospodarowanie infrastruktury turystycznej. Zbyt mało jest miejsc noclegowych. Odwołując się do przeprowadzonych badań, osoby zamieszkujące miejską część gminy określały stan dostępności obszaru na kultywowanie turystyki jako „brak problemów”, osoby z obszarów wiejskich natomiast określały je najczęściej jako „wysokie zagrożenie problemowe”. Głównym potencjałem turystycznym gminy są jej walory przyrodnicze i kulturowe oraz unikatowe położenie geograficzne. Dodatkowym atutem o charakterze turystycznym jest infrastruktura sportowo-rekreacyjna gminy oraz liczne wydarzenia sportowe organizowane na jej terenie.

10

KULTURA

Gmina Nowy Dwór Gdański jest istotnym ośrodkiem kulturalnym w powiecie. Swoją pozycję zawdzięcza bogatej i zróżnicowanej ofercie imprez cyklicznych i okazjonalnych. W gminie dobrze rozwinięta jest sieć instytucji kultury. Ich działalność charakteryzuje wysoka jakość oferty kierowanej do mieszkańców. Potwierdzają to również wyniki ankiet przeprowadzonych wśród mieszkańców, gdzie w diagnozie skali problemów gminy, zagadnienia związane z ofertą kulturalną podmiotów działających na terenie gminy ocenione zostały jako „brak problemu”.

11

BEZPIECZEŃSTWO

Bezpieczeństwo publiczne na terenie gminy oceniane jest pozytywnie. Stan ten potwierdzają zarówno udostępnione dane statystyczne, jak również badanie ankietowe wśród mieszkańców. Pomimo występowania przestępstw o charakterze kryminalnym, ich wykrywalność jest bardzo wysoka.

08

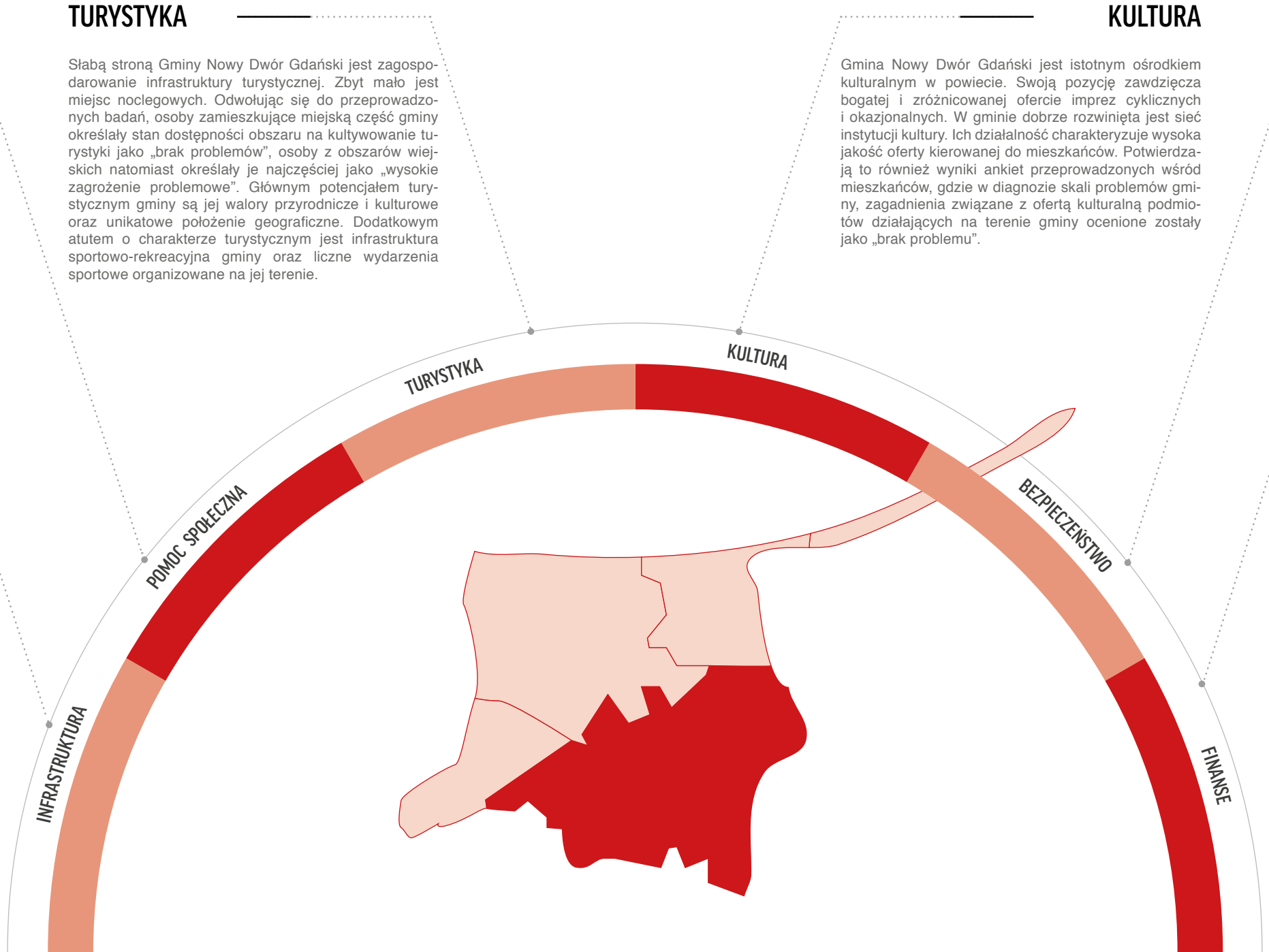
INFRASTRUKTURA

Infrastruktura techniczna Gminy Nowy Dwór Gdański oceniana jest w sposób umiarkowany. Sieć wodociągowa jest dobrze rozwinięta i zaspokaja większość potrzeb gminy w tym zakresie. Słabiej rozwinięta jest sieć kanalizacyjna, która zapewnia jedynie nieco ponad połowę zapotrzebowania na obszarze gminy. Niezbędna jest także modernizacja infrastruktury związanej z obsługą sieci wodnej i kanalizacyjnej. Ze względu na efekt ekologiczny oraz bezpieczeństwo energetyczne niezbędne są także działania związane z podniesieniem efektywności energetycznej w zakresie infrastruktury technicznej na terenie gminy. Dzięki wielu inwestycjom poprawił się także stan dróg lokalnych, które jednak przez część mieszkańców nadal wskazywane są jako problem pozostający do rozwiązania.

12

FINANSE

Stan finansów gminy należy ocenić pozytywnie. Niepokojące tendencje do rosnącego deficytu zostały zatrzymane i odwrócone. Jednak w perspektywie finansowania zewnętrznego w latach 2014-2020, środki dostępne na nowe przedsięwzięcia w budżecie małych gmin mogą okazać się niewystarczające, by w pełni wykorzystać szanse aplikowania po środki unijne. Gmina Nowy Dwór Gdański stanie przed trudnościami finansowymi oraz organizacyjnymi, jakie niesie za sobą realizacja dużych projektów partnerskich o oddziaływaniu ponadregionalnym, pretendowanych do dofinansowania w najbliższych latach. W ujęciu relacji poszczególnych wydatków JST Gminy Nowy Dwór Gdański do wydatków ogółem należy zwrócić uwagę na spadający udział wydatków na rolnictwo i łowiectwo oraz rosnący udział wydatków w szczególności na gospodarkę komunalną i ochronę środowiska, a także na transport i łączność. Natomiast w kontekście dochodów Gminy Nowy Dwór Gdański, do dochodów ogółem zwraca się uwagę na spadający udział dochodów w rolnictwie i łowiectwie oraz gospodarce komunalnej i ochronie środowiska. Rosnący udział dochodów odnotowano w dochodach od osób prawnych i od osób fizycznych.



SYNTETYCZNE UJĘCIE NAJISTOTNIEJSZYCH CECH GMINY NOWY DWÓR GDAŃSKI I CZYNNIKÓW ZEWNĘTRZNYCH, KTÓRE W NAJBLIŻSZEJ PRZYSZŁOŚCI MOGĄ WYWIERAĆ DUŻY WPLYW NA ROZWÓJ REGIONU.

SILNE STRONY



Położenie geograficzne atrakcyjne pod względem logistyczno- transportowym (dostępność komunikacyjna - trasa S7, bliskość Obszaru Metropolitalnego Trójmiasta oraz Elbląga i Malborka) oraz turystycznym (bliskość morza, unikatowy teren depresyjny)

Teren dający możliwość stworzenia dobrej jakości życia społecznego, bezpiecznego mieszkania i funkcjonowania w przestrzeni bez zgiełku i hałasu

Obszar czysty ekologicznie wraz z korzystnymi warunkami naturalnymi dla rozwoju energetyki odnawialnej

Żyzne gleby i silnie rozwinięte rolnictwo (wysoka kultura rolna)

Bogate dziedzictwo kulturowe i historyczne terenu oraz jego atrakcyjność przyrodnicza i turystyczna

Rzeki (Tuga i Szarpawa), będące częścią szlaków turystycznych i międzynarodowych

Potencjał bazy oświatowej oraz kulturowej

ANALIZA SWOT

SŁABE STRONY



Niewykorzystany potencjał atrakcyjności obszarowej pod względem turystycznym i przyrodniczym, związany z brakiem rozpoznawalnego i wyróżniającego gminę produktu regionalnego, turystycznego i kulturowego

Niski poziom zatrudnienia, związany z sezonowością rynku pracy oraz niską mobilnością przestrzenną i zawodową mieszkańców, powodujący ubóstwo oraz wysoki poziom patologii społecznych

Brak inwestora strategicznego oraz trudność w przygotowaniu oferty inwestycyjnej ze względu na występowanie bardzo żyznych gleb na większości obszaru gminy

Niska tożsamość regionalna mieszkańców związana z historią Żuław, prowadząca często do słabego zaangażowania oraz marazmu społecznego, będąca także przyczyną słabych więzi z regionem ludzi młodych (brak świadomości tradycji wielopokoleniowej)

Starzejące się społeczeństwo oraz ujemne saldo migracji społecznych, szczególnie wśród ludzi młodych i dobrze wykształconych

Zły stan techniczny oraz nieuregulowana sytuacja prawna części obiektów zabytkowych pod względem ochrony konserwatorskiej, utrudniająca pozyskiwanie środków zewnętrznych na ich renowację

SZANSE



Intensyfikacja działań wykorzystujących korzystną lokalizację turystyczną (m.in. rozszerzenie oferty turystycznej, rozwój agroturystyki) oraz dostępność komunikacyjną (m.in. rozwój przemysłu logistyczno – transportowego)

Utworzenie Obszaru Funkcjonalnego Żuławy oraz działania w kierunku wykorzystania przynależności gminy do nowopowstałego Obszaru Funkcjonalnego oraz związków, porozumień i organizacji o znaczeniu ponadregionalnym

Zmiana kierunków produkcji rolnej oraz rozwój przetwórstwa rolnego

Wzmocnienie działań na rzecz promocji i rozpowszechniania dziedzictwa kulturowego, podejmowanych także jako wspólne inicjatywy pozostałych Gmin Żuławskich


Nowelizacja przepisów prawnych, w szczególności ułatwiająca finansowanie renowacji zabytków

Wzrost współpracy instytucji publicznych i organizacji społecznych w różnych dziedzinach życia obywatelskiego, w tym także w celu tworzenia gminy przyjaznej do zamieszkania

Zmiana postaw społecznych, w tym w zakresie zwiększenia mobilności przestrzennej oraz zawodowej oraz aktywności obywatelskiej

Wzrost świadomości ekologicznej mieszkańców oraz działania na rzecz rozwoju Odnawialnych Źródeł Energii (OZE)

Umocnienie współpracy oraz wzrost wykorzystania korzyści płynących z bliskości lokalizacyjnej Obwodu Kaliningradzkiego



ZAGROŻENIA



Pogłębiający się proces starzenia społeczeństwa oraz nasilenie ujemnego salda migracji społecznej

Dominujący rozwój Obszaru Metropolitalnego Trójmiasta, Miejskiego Obszaru Funkcjonalnego Malborka oraz Elbląskiego Obszaru Funkcjonalnego

Wzrost zatrudnienia nierejestrowanego oraz brak nowych możliwości legislacyjnych, umożliwiających zmniejszenie obecnie występującej tzw. „szarej strefy”

Zwiększenie napięcia w relacjach polityczno – ekonomicznych, skutkujące także spadkiem bezpieczeństwa i niestabilnością cen w rolnictwie

Wzrost wskaźnika przestępczości na skutek pogłębiającego się procesu zubożenia społecznego

Zmiany w przepisach prawnych i wprowadzenie dodatkowych obostrzeń, w tym powodujących większe niż dotychczas zaangażowanie finansowe JST, niekorzystnie wpływające na pozyskiwanie finansowych środków zewnętrznych

Nadmierny i niekontrolowany rozwój inicjatyw zagrażających ładowi ekologicznemu gminy

WIZJA I MISJA DLA GMINY NOWY DWÓR GDAŃSKI

MISJA

Kultywowanie tradycji i tożsamości regionalnej, eksponowanie unikatowości geograficznej, wykorzystanie zasobów naturalnych oraz strategicznego położenia poprzez zaangażowanie lokalnej społeczności i instytucji zgodnie z zasadami zrównoważonego rozwoju.



WIZJA


Gmina Nowy Dwór Gdański 2020
miejszem:



Bezpiecznym i atrakcyjnym do zamieszkania



Właściwym do zrównoważonego rozwoju sektora rolno – spożywczego



Konkurencyjnym dla inwestorów szczególnie poprzez wykorzystanie strategicznej lokalizacji geograficznej

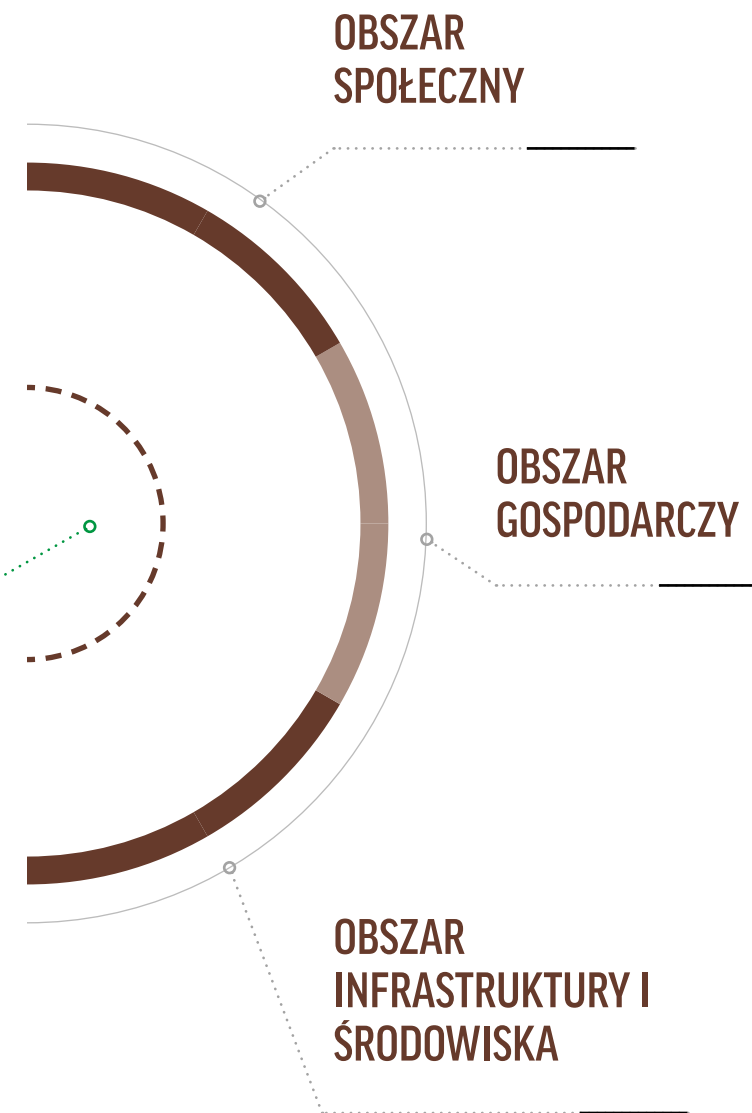



Rozpoznawalnym przez turystów



OBSZARY STRATEGICZNE ORAZ CELE STRATEGICZNE I OPERACYJNE

OBSZARY STRATEGICZNE





CELE STRATEGICZNE I OPERACYJNE ORAZ KIERUNKI DZIAŁAŃ

Cel strategiczny 1

AKTYWNA SPOŁECZNOŚĆ GMINNA

Cel strategiczny „AKTYWNA SPOŁECZNOŚĆ GMINNA” zawiera w sobie zagadnienia związane z kapitałem społecznym, zatrudnieniem, edukacją, oraz zdrowiem i jest najszerszym pod względem pojęciowym celem strategicznym. Wzrost szeroko rozumianej aktywności mieszkańców gminy jest warunkiem koniecznym do osiągnięcia poprawy w omawianych dziedzinach. Element aktywności stanowi więc punkt wspólny dla wskazanych obszarów, stąd decyzja o zebraniu ich w jeden cel strategiczny oraz zaproponowanie kierunków działań zgodnych z tematyką poszczególnych celów operacyjnych.

CELE OPERACYJNE

- 1.1. Budowa kapitału społecznego
- 1.2. Wzrost zatrudnienia
- 1.3. Systematyczne podnoszenie poziomu edukacji
- 1.4. Wzrost świadomości prozdrowotnej mieszkańców

Cel strategiczny 2

ROZWIJAJĄCA SIĘ GOSPODARKA

Cel strategiczny „ROZWIJAJĄCA SIĘ GOSPODARKA” uwarunkowany został przez lokalizację Gminy Nowy Dwór Gdański w bezpośrednim sąsiedztwie Obszaru Metropolitalnego Trójmiasta oraz Zatoki Gdańskiej i Morza Bałtyckiego z jednoczesnym uwzględnieniem położenia geograficznego na terenie Żuław, które to czynniki pozwalają upatrywać szans rozwoju gospodarczego gminy poprzez budowanie podstaw przedsiębiorczych wśród mieszkańców gminy, umiejscowienie na jej terenie inwestorów zewnętrznych oraz optymalne wykorzystanie ziem rolniczych o najwyższej klasie jakości w Polsce.

CELE OPERACYJNE

- 2.1. Rozwój przedsiębiorczości
- 2.2. Modyfikacja kierunków produkcji rolnej oraz rozwój przetwórstwa rolnego
- 2.3. Bogata i rozpoznawalna oferta turystyczna i kulturalna

Cel strategiczny 3

CZYSTE ŚRODOWISKO I ATRAKCYJNA PRZESTRZEŃ

Zauważony na etapie diagnozy oraz analizy SWOT potencjał Gminy Nowy Dwór Gdański jako miejsca atrakcyjnego do zamieszkania, a także widoczne potrzeby w zakresie infrastruktury techniczno – bytowej oraz chęć zapewnienia bezpieczeństwa energetycznego oraz zachowania najwyższej jakości środowiska naturalnego, stały się ramami kierunkowymi w wyznaczeniu celów operacyjnych w zakresie celu strategicznego CZYSTE ŚRODOWISKO I ATRAKCYJNA PRZESTRZEŃ.

CELE OPERACYJNE

- 3.1. Tworzenie miejsca dobrego do zamieszkania
- 3.2. Utrzymanie czystości środowiska naturalnego oraz regulacja stosunków wodnych
- 3.3. Poprawa efektywności energetycznej i rozwój infrastruktury bytowej

AKTYW- NA SPO- ŁECZNOŚĆ GMINNA

BUDOWA KAPITAŁU SPOŁECZNEGO

Kierunki działań

- Wzrost poziomu tożsamości lokalnej
- Rewitalizacja przestrzeni publicznej
- Upowszechnianie wolontariatu oraz alternatywnych form współdziałania ze szczególnym uwzględnieniem opieki nad osobami starszymi
- Wzmacnianie potencjału organizacji pozarządowych
- Działania na rzecz integracji społeczności lokalnej, w tym mieszkańców terenów wiejskich oraz ludzi młodych

WZROST ZATRUDNIENIA

Kierunki działań

- Upowszechnianie aktywności i mobilności zawodowej, możliwej dzięki bliskości licznych Obszarów Funkcjonalnych oraz Obszaru Metropolitalnego Trójmiasta
- Wspieranie inicjatyw rozwoju ekonomii społecznej
- Rozpowszechnianie idei kształcenia ustawicznego oraz kształcenia osób dorosłych
- Kształtowanie, pobudzanie świadomości oraz wsparcie osób wykluczonych społecznie

SYSTEMATYCZNE PODNOSZENIE POZIOMU EDUKACJI

Kierunki działań

- Kontynuowanie efektywnych działań edukacyjnych na poziomie podstawowym i gimnazjalnym
- Wsparcie programów edukacyjnych na rzecz uczniów o specjalnych potrzebach edukacyjnych (w tym szczególnie uzdolnionych)
- Tworzenie warunków oraz działania na rzecz wzbogacenia oferty edukacyjnej oraz spędzania czasu wolnego na rzecz osób starszych

WZROST ŚWIADOMOŚCI PROZDROWOTNEJ MIESZKAŃCÓW

Kierunki działań

- Wspieranie i promocja badań profilaktycznych ze szczególnym uwzględnieniem chorób cywilizacyjnych
- Promocja, kształtowanie i pobudzanie świadomości mieszkańców w zakresie zdrowego stylu życia i prawidłowego odżywiania
- Propagowanie i wspieranie inicjatyw wykorzystujących infrastrukturę rekreacyjno-sportową w celu wypracowania zachowań służących poprawie stanu zdrowia



ROZWIJA- JĄCA SIĘ GOSPO- DARKA

Cel strategiczny 2.1

ROZWÓJ PRZEDSIĘBIORCZOŚCI

Kierunki działań

- Tworzenie warunków oraz budowa oferty dla inwestycji zewnętrznych ze szczególnym wykorzystaniem położenia strategicznego
- Wspieranie postaw przedsiębiorczych wśród osób młodych
- Wspieranie przedsięwzięć z zakresu zwiększania dostępu do sieci szerokopasmowego Internetu
- Popularyzacja kooperacji i współpracy regionalnej przedsiębiorców poprzez klastry

Cel strategiczny 2.2

MODYFIKACJA KIERUNKÓW PRODUKCJI ROLNEJ ORAZ ROZWÓJ PRZETWÓRSTWA ROLNEGO

Kierunki działań

- Wspieranie rozwoju rolnictwa ze szczególnym uwzględnieniem zmian umożliwiających efektywniejsze wykorzystanie żyzności gleb
- Wspieranie inicjatyw na rzecz implementacji i upowszechniania innowacyjnych rozwiązań w sektorze rolno – spożywczym
- Modernizacja i przystosowanie wiejskiej infrastruktury technicznej na potrzeby zmian zachodzących w rolnictwie

- Popularyzacja kooperacji i współpracy regionalnej rolników poprzez grupy producenckie
- Stworzenie i promocja regionalnych produktów rolnych i ekologicznych

Cel strategiczny 2.3

BOGATA I ROZPOZNAWALNA OFERTA TURYSTYCZNA I KULTURALNA

Kierunki działań

- Budowa, przebudowa i modernizacja infrastruktury kulturalnej i turystycznej ze szczególnym uwzględnieniem obiektów zabytkowych
- Wzbogacenie oferty kulturalnej i wypracowanie dodatkowych sposobów jej rozpowszechniania
- Działania na rzecz tworzenia produktów regionalnych (w tym produktów turystycznych ze szczególnym uwzględnieniem wykorzystania unikatowego położenia geograficznego)
- Wspieranie inicjatyw na rzecz ochrony dziedzictwa kulturowego - efektywne wykorzystanie istniejących zasobów turystycznych
- Zagospodarowanie akwenów wodnych wraz z budową i modernizacją infrastruktury towarzyszącej
- Wspieranie działań na rzecz rozwoju oferty turystycznej i agroturystycznej



CZYSTE ŚRODO- WISKO I ATRAKCYJ- NA PRZE- STRZEŃ

Cel strategiczny 3.1

TWORZENIE MIEJSCA DOBREGO DO ZAMIESZKANIA

Kierunki działań

- Budowa i modernizacja infrastruktury rekreacyjnej dla mieszkańców
- Budowa i modernizacja infrastruktury sportowej
- Budowa i modernizacja infrastruktury drogowej
- Wsparcie inicjatyw na rzecz zwiększania atrakcyjności obszaru jako miejsca do zamieszkania

Cel strategiczny 3.2

UTRZYMANIE CZYSTOŚCI ŚRODOWISKA NATURALNEGO ORAZ REGULACJA STOSUNKÓW WODNYCH

Kierunki działań

- Wsparcie działań z zakresu monitoringu środowiska naturalnego oraz poprawy jakości powietrza, wód i gleb
- Edukacja mieszkańców gminy oraz innych osób z zakresu ochrony środowiska oraz regulacji stosunków wodnych


- Popularyzacja i wspieranie rozwoju przemysłu nieuciążliwego dla środowiska i wpisującego się w zasady zrównoważonego rozwoju
- Wspieranie inicjatyw na rzecz poprawy efektywności gospodarki odpadami
- Działania na rzecz regulacji systemu melioracji oraz zabezpieczeń przeciwpowodziowych

Cel strategiczny 3.3

POPRAWA EFEKTYWNOŚCI ENERGETYCZNEJ I ROZWÓJ INFRASTRUKTURY BYTOWEJ

Kierunki działań

- Wsparcie przedsięwzięć związanych z wykorzystaniem odnawialnych źródeł energii
- Wspieranie rozbudowy i modernizacji systemu sieci wodno-kanalizacyjnej oraz związanej z nią infrastruktury
- Działania na rzecz rozwoju i modernizacji źródeł zaopatrzenia w energię ciepłą wraz z rozbudową i modernizacją sieci ciepłowniczej
- Wsparcie inicjatyw z zakresu poprawy efektywności energetycznej





URZĄD MIEJSKI W NOWYM DWORZE GDAŃSKIM

Siedziba Urzędu:

82-100 Nowy Dwór Gdański, ul. Ernesta Wejhera 3
tel. +48 (55) 247 24 01, fax +48 (55) 247 24 05,
e-mail: urzad@miastonowydwor.pl

www.miastonowydwor.pl

Członkowie Zespołu ds. Strategii Rozwoju Gminy Nowy Dwór Gdański na lata 2014 – 2020:
Bernacka - Basek Marzena, Dorobek Marta, Dywizjusz Gabriela, Głowacki Lubomir, Jastrzębska - Opitz Monika,
Juszczak Dariusz, Juszczyk Anna, Lewandowska Wioletta, Łukasiuk Małgorzata, Mejer Marcin, Opitz Marek,
Rutkowski Mariusz, Szczepański Tomasz, Wasielewski Artur



WYDAWCA

Firma Floks Wojciech Zdunek
86-005 Zielonka, ul. Długa 22, t: 601 163 176
m: wz@wojciechzdunek.pl, w: studiofloks.pl

