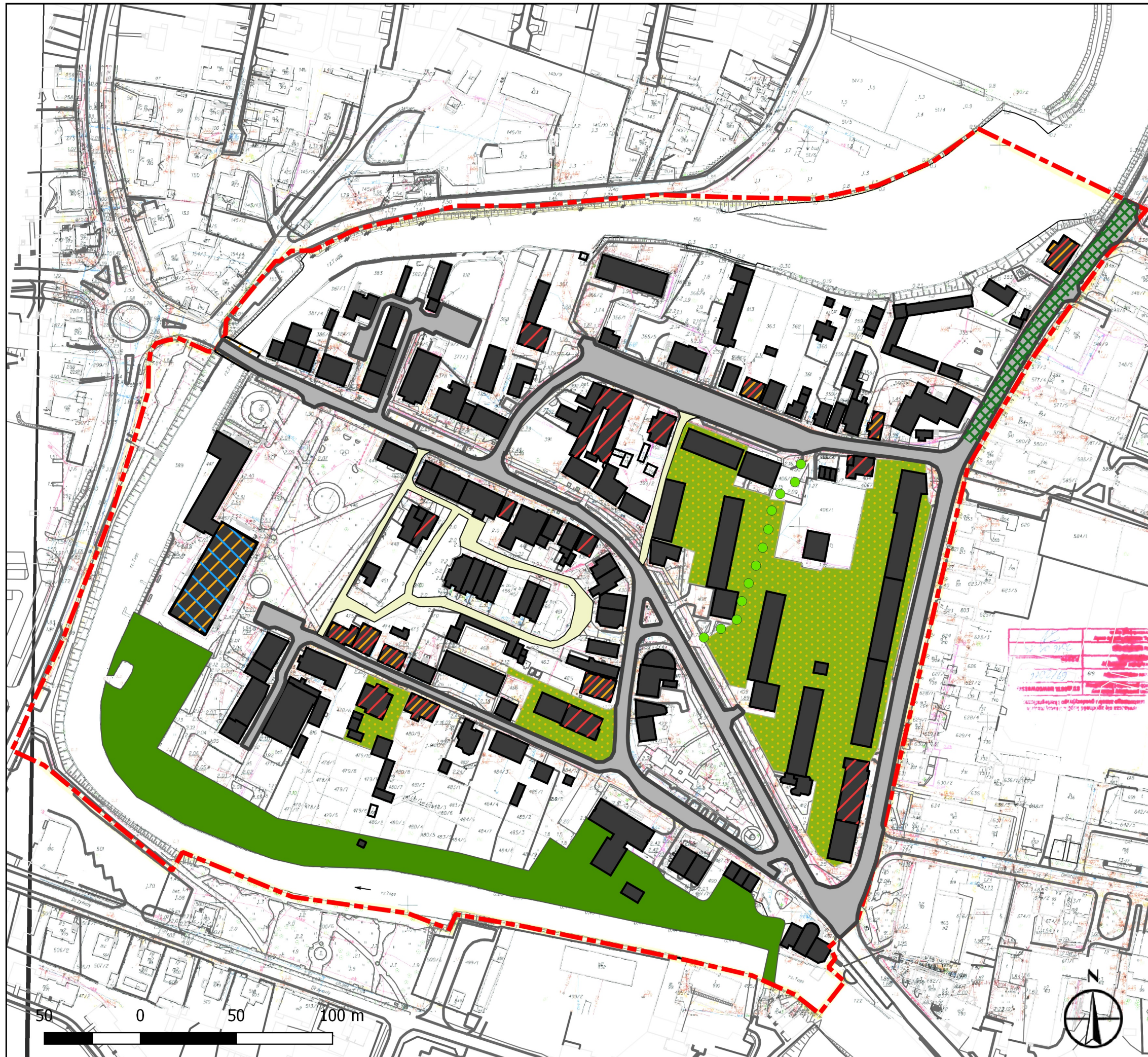



**21. ZAŁĄCZNIK GRAFICZNY
PRZEDSTAWIAJĄCY PODSTAWOWE KIERUNKI
ZMIAN FUNKCJONALNO- PRZESTRZENNYCH
OBSZARU REWITALIZACJI**

MAPA DZIAŁAŃ PRZESTRZENNYCH ZAPLANOWANYCH
W RAMACH GMINNEGO PROGRAMU REWITALIZACJI
GMINY NOWY DWÓR GDAŃSKI




Legenda


 Granica obszaru objętego
Gminnym Programem Rewitalizacji


 Budynki


 Ulice

**Przekształcenia w ramach
Gminnego Programu Rewitalizacji**

 Dostosowanie Żuławskiego Ośrodka Kultury
do celów świadczenia usług społecznych


 Obiekty zabytkowe przeznaczone do remontu


 Obiekty mieszkalne, których części wspólne
przeznaczono do remontu

 Zagospodarowanie bulwaru wzdłuż rzeki Tuga

 Zagospodarowanie podwórek sąsiedzkich

 Ulice przeznaczone do przebudowy

 Chodnik przy ulicy przeznaczony do przebudowy

 Przeście przez teren spółdzielni

SKALA 1:2000